



## МЭРИЯ ГОРОДА НОВОСИБИРСКА

# ПОСТАНОВЛЕНИЕ

От 13.02.2025

№ 1353

Об утверждении схемы расположения земельного участка на кадастровом плане территории для индивидуального жилищного строительства по ул. Журиной, изъятии земельного участка и расположенного на нем объекта недвижимого имущества для муниципальных нужд в целях комплексного развития территории по инициативе мэрии города Новосибирска в границах ул. Ипподромской, ул. Фрунзе, Журиного спуска в Центральном и Дзержинском районах

На основании ходатайства общества с ограниченной ответственностью «Арендный квартал на Шаумяна. Екатеринбург. Специализированный застройщик» от 13.11.2024, в соответствии со статьей 46.10 Градостроительного кодекса Российской Федерации (в редакции, действовавшей до дня вступления в силу Федерального закона от 30.12.2020 № 494-ФЗ «О внесении изменений в Градостроительный кодекс Российской Федерации и отдельные законодательные акты Российской Федерации в целях обеспечения комплексного развития территорий»), статьями 279, 281 Гражданского кодекса Российской Федерации, главой VII.1 Земельного кодекса Российской Федерации (в редакции, действовавшей до дня вступления в силу Федерального закона от 30.12.2020 № 494-ФЗ «О внесении изменений в Градостроительный кодекс Российской Федерации и отдельные законодательные акты Российской Федерации в целях обеспечения комплексного развития территорий»), статьей 18 Федерального закона от 30.12.2020 № 494-ФЗ «О внесении изменений в Градостроительный кодекс Российской Федерации и отдельные законодательные акты Российской Федерации в целях обеспечения комплексного развития территорий», постановлением Правительства Российской Федерации от 19.11.2014 № 1221 «Об утверждении Правил присвоения, изменения и аннулирования адресов», постановлением мэрии города Новосибирска от 25.05.2020 № 1649 «О комплексном развитии территории по инициативе мэрии города Новосибирска в границах ул. Ипподромской, ул. Фрунзе, Журиного спуска в Центральном и Дзержинском районах», договором о комплексном развитии территории по инициативе органа местного самоуправления в границах ул. Ипподромской, ул. Фрунзе, Журиного спуска в Центральном и Дзержинском районах от 18.07.2024 № 11-КРТ-2024 и дополнительным соглашением к нему от 31.10.2024 № 1, руководствуясь Уставом города Новосибирска, ПОСТАНОВЛЯЮ:

1. Утвердить схему расположения земельного участка на кадастровом плане территории из земель населенных пунктов площадью 80 кв. м по ул. Журиной в Центральном районе (далее – земельный участок) (приложение).



Вид разрешенного использования земельного участка: для индивидуального жилищного строительства (2.1) – индивидуальные жилые дома.

2. Присвоить адрес земельному участку: Российская Федерация, Новосибирская область, городской округ город Новосибирск, город Новосибирск, ул. Журинская, з/у 117а.

3. Изъять земельный участок для муниципальных нужд путем предоставления возмещения в целях комплексного развития территории по инициативе мэрии города Новосибирска в границах ул. Ипподромской, ул. Фрунзе, Журинского спуска в Центральном и Дзержинском районах (далее – территория).

4. Изъять индивидуальный жилой дом с кадастровым номером 54:35:101705:27 площадью 37,9 кв. м по адресу: Российская Федерация, Новосибирская область, городской округ город Новосибирск, город Новосибирск, ул. Журинская, 117а, расположенный на земельном участке (далее – объект недвижимого имущества), для муниципальных нужд путем предоставления возмещения в целях комплексного развития территории.

5. Департаменту строительства и архитектуры мэрии города Новосибирска обеспечить:

5.1. Совместно с обществом с ограниченной ответственностью «Арендный квартал на Шаумяна. Екатеринбург. Специализированный застройщик» подготовку проекта соглашения об изъятии земельного участка и расположенного на нем объекта недвижимого имущества для муниципальных нужд в целях комплексного развития территории (далее – соглашение об изъятии).

5.2. Предъявление искового заявления в случае принудительного изъятия земельного участка и расположенного на нем объекта недвижимого имущества для муниципальных нужд в целях комплексного развития территории.

5.3. В течение семи рабочих дней со дня издания постановления:

разместить сообщение о принятом решении об изъятии земельного участка и расположенного на нем объекта недвижимого имущества на официальном сайте города Новосибирска в информационно-телекоммуникационной сети «Интернет»;

обеспечить опубликование сообщения о принятом решении об изъятии земельного участка и расположенного на нем объекта недвижимого имущества;

обеспечить размещение сообщения о принятом решении об изъятии земельного участка и расположенного на нем объекта недвижимого имущества на информационном щите в границах территории, в отношении которой принято решение о комплексном развитии;

направить копию постановления и проект соглашения об изъятии письмом с уведомлением о вручении собственнику объекта недвижимого имущества.

5.4. В течение 10 дней со дня издания постановления направить копию постановления в Управление Федеральной службы государственной регистрации, кадастра и картографии по Новосибирской области и обществу с ограниченной ответственностью «Арендный квартал на Шаумяна. Екатеринбург. Специализированный застройщик».

6. Обществу с ограниченной ответственностью «Арендный квартал на Шаумяна. Екатеринбург. Специализированный застройщик» обеспечить:

6.1. Проведение оценки рыночной стоимости изымаемого земельного участка и расположенного на нем объекта недвижимого имущества, а также подлежащих возмещению убытков.

6.2. Выплату собственнику объекта недвижимого имущества, расположенного на земельном участке, возмещения в соответствии с соглашением об изъятии или решением суда о принудительном изъятии земельного участка и расположенного на нем объекта недвижимого имущества для муниципальных нужд в целях комплексного развития территории.

7. Департаменту организационно-контрольной работы мэрии города Новосибирска в течение 10 дней со дня издания постановления обеспечить его опубликование.

8. Настоящее постановление действует в течение трех лет.

9. Контроль за исполнением постановления возложить на заместителя мэра города Новосибирска – начальника департамента строительства и архитектуры мэрии города Новосибирска.

Мэр города Новосибирска



М. Г. Кудрявцев

Кононенко  
2275456  
ГУАиГ  
Данилова  
2275613  
УЖВ

Приложение  
УТВЕРЖДЕНО  
постановлением мэрии  
города Новосибирска  
от 13.02.2025 № 1353

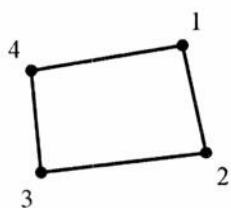
**Схема расположения земельного участка  
на кадастровом плане территории**

Условный номер земельного участка

Площадь: 80 кв. м

Описание границ земельного участка:

Обозначение характерных точек границ	Координаты, м	
	X, м	Y, м
1	488911,92	4199686,84
2	488904,46	4199688,43
3	488903,15	4199677,10
4	488910,20	4199676,45
1	488911,92	4199686,84



### Изображение границ образуемого земельного участка

Местоположение: Новосибирская область, город Новосибирск, Центральный район, ул. Жури-  
нская

Кадастровый квартал: 54:35:101705




Учетный номер: 155230

Планшет масштаба 1:500 № 1765



Масштаб 1:500

Условные обозначения:

-  красная линия
-  границы предоставленных земельных участков
-  граница образуемого земельного участка по генплану